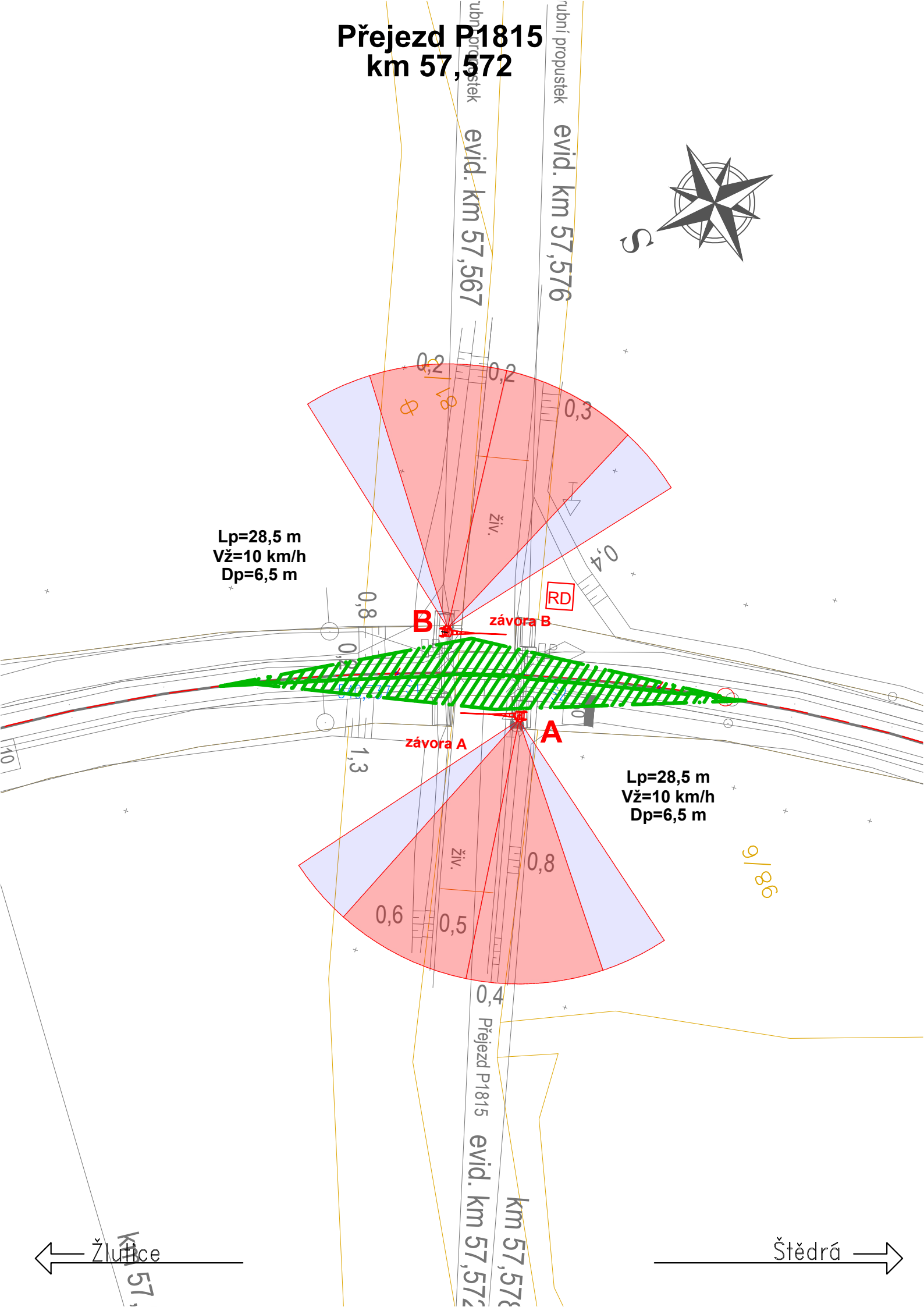


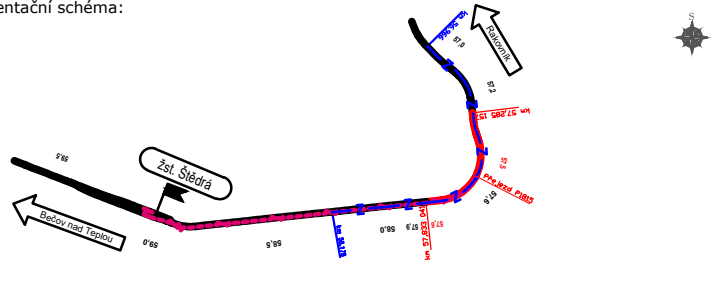


Přejezd P1815
km 57,572



 <p>EVROPSKÁ UNIE Evropské strukturální a investiční fondy Operační program Doprava</p>		<p>Ministerstvo dopravy Státní fond dopravní infrastruktury</p> 	
Orientační schéma:			
Podpis:		Datum:	
Revize:	Datum:	Popis:	Kontroloval:
000	05/2022	ČISTOPIS	Ing. Emil Špaček
Stavebník/Investor:		Správa železnic, státní organizace	
Adresa:		Dlážděná 1003/7, 110 00 Praha 1	
Zástupce investora:		Stavební správa západ	
Adresa:		Sokolovská 1995/278, 190 00 Praha 9	
Zhotovitel stavby:		SAGASTA s.r.o.	
Adresa:		Novodvorská 1010/14, 142 00, Praha 4 - Lhotka	
Kontakt:		T: +420 261 344 100 E: info@sagasta.cz	
Zhotovitel objektu:		SAGASTA s.r.o.	
Adresa:		Novodvorská 1010/14, 142 00, Praha 4 - Lhotka	
Kontakt:		T: +420 261 344 100 E: info@sagasta.cz	
Hlavní projektant (HIP): Ing. Emil Špaček		Specialista: Ing. Marek Guspan	Odpovědný projektant: Ing. Marek Guspan
			Zpracovatel: Bc. Anton Pogorelov
Název stavby/akce:		Výstavba PZS P1815 v km 57,572 trati Rakovník - Bečov n. T.	
		Označení (S-kód): S 632000128	
		Označení zhotovitele: 120117	
Název části:		Přejezdové zabezpečovací zařízení	
Název objektu:		Zabezpečení přejezdu v km 57,572	
Název přílohy:		Rozhledové poměry	
Název dílčí části přílohy:			
Kraj:	Katastrální území:	TUDU:	
Karlovarský	Borek u Štěrby [736481], Štěrba [763217]	0521 F1	
Stupeň dokumentace:	Datum zpracování:	Formáty:	Měřítko:
DUSP	01/2022	3 x A4	1:500
S-kód: 5 6 3 2 0 0 0 1 2 8 - D U S P - D 1 1 3 X - P S 1 1 0 1 3 1 - X X - 2 - 1 0 5 - 0 0 0			
DOKUMENTACI LZE UŽÍVAT POUZE VE SMYSLU PŘÍSLUŠNÉ SMLOUVY O DÍLO. VÝKRES, ČI JEHO ČÁST, MŮŽE BÝT KOPÍROVÁN NEBO JINÝM ZPŮSOBEM ROZŠÍŘOVÁN POUZE PO PŘEDCHOZÍM SOUHLASU SAGASTA, s.r.o.			